



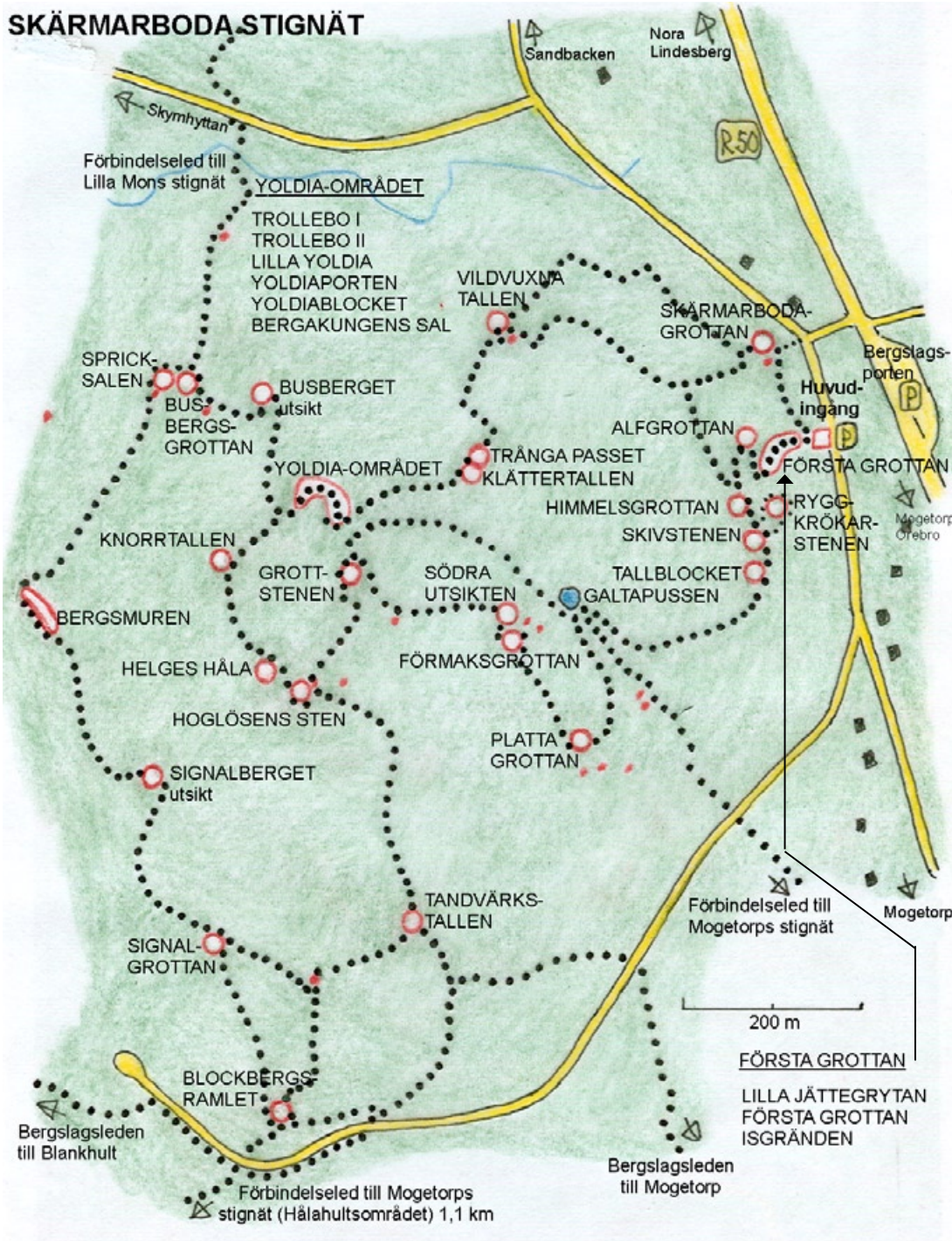
CAL/GT  
2008

# Skärmarbodabergen

Lilla Mons, Skärmarboda och Tista stignät är delvis krävande. Moge-  
torps stignät med förgrening till Hålahult är lättvandrad men är den  
längsta om man väljer att gå ”stora rundan” som då blir ca 6 km.

Det finns flera alternativa slingor inom varje stignät att välja mellan.  
Flest möjligheter erbjuder Lilla Mons och Skärmarboda stignät. Vid  
varje förgrening till alternativ slinga finns informationsskylt.

## SKÄRMARBODA STIGNÄT



## TISTA STIGNÄT

### TISTA KLIPP- OCH GROTTOMRÅDE

#### Övre leden

SPEJARHYLLAN  
STÄVEN  
STORA KLIPPÖVERHÄNGET  
DELFINEN  
TAKHÅLSGROTAN  
VINDSKYDDET  
TAKGROTAN  
SNEDA SPRICKAN

#### Nedre leden

RAMSÖVERHÄNGET  
TRIANGELGÖMMAN  
KILSTENSGROTAN  
ÖVERHÄNGSGROTAN  
KILSTENSSPORTEN  
LILLA DÖSEN



### TEGNERSKA STENARNA

BLÅBÄRSGROTAN  
KILSTENSSPRICKAN  
HINKÖVERHÄNGET  
TISTAS STEN  
REGNHÄNGET  
TISTAS MATSAL



# Välkommen till Skärmarbodabergen



De fyra stignäten som du ser på översigtskartan bjuder på stora naturupplevelser som istidslämningar i form av slipade berg, klippor, flyttblock och blockgrottor, men också fin terräng att bara vandra i. Flera utsiktsplatser. Stignäten är gulmarkerade liksom de förbindelseleder som knyter ihop de tre västra stignäten. Det östra, Tista stignät, ligger på samma sida som rastplats Bergslagsporten. Var försiktig när du korsar riksvägen. Vid parke-ringssymbolerna finns stignätens huvudingångar som är försedda med anslagstavla och brevlåda med kartor.

## LILLA MONS STIGNÄT

### FYRA GROTTORS STIG

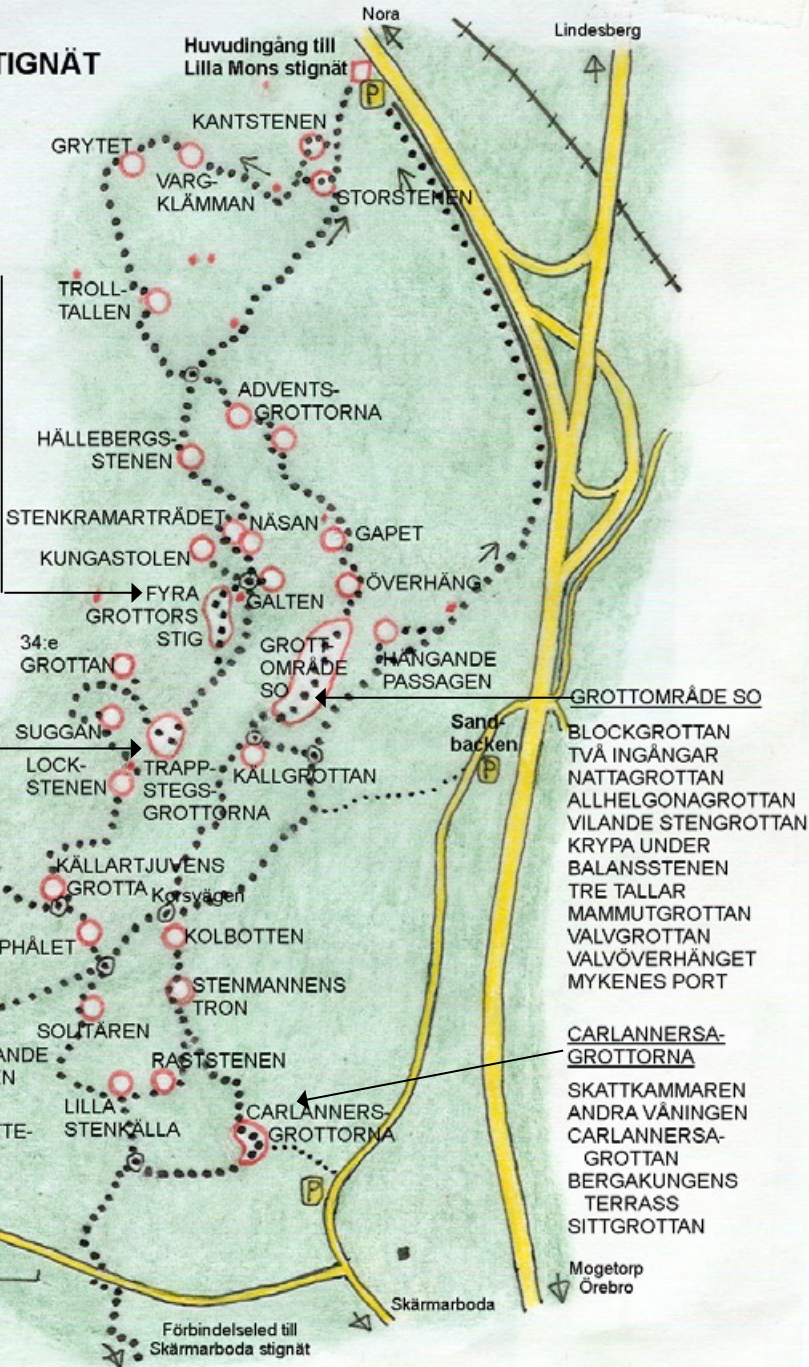
- TVÅRUMMAREN
- TAKGROTTAN
- ÖVERHÅNGSBLOCKET
- BOFASTA GROTTAN

### TRAPPSTEGS-GROTTORNA

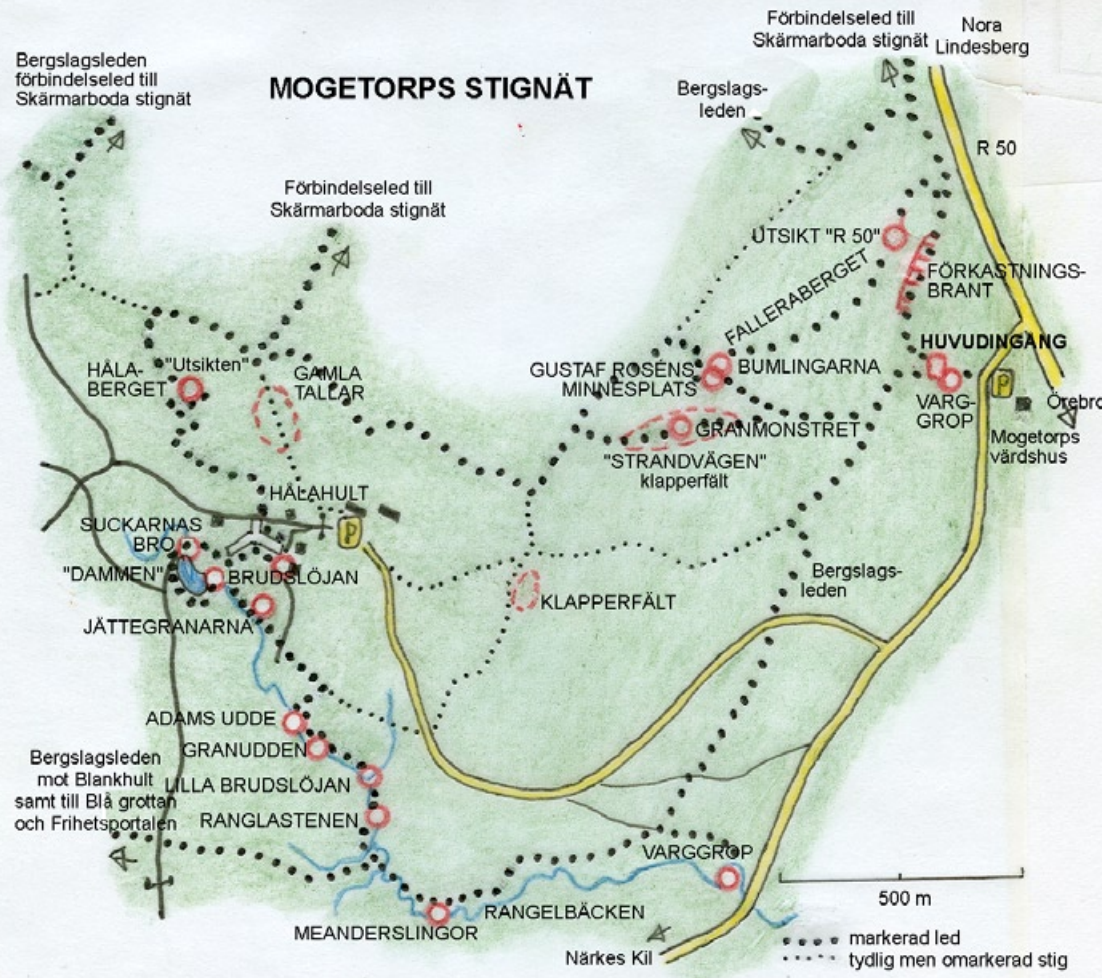
- TRAPPSTEGSPORTEN
- TRAPPSTEGS-GROTTORNA
- LILLA TRÄGÄRN

### VÄSTRA DÖMÄSEN

- MAGNUMGROTTAN
- LILLA MAGNUM
- V DÖMÄSEN
- GÖMDA GROTTAN
- KLIPPFORMATION
- VEBO
- DYNAMITDYBORNS
- DÖSE
- DÖMÄSENGROTTAN



## MOGETORPS STIGNÄT



..... markerad led  
..... tydlig men omarkerad stig